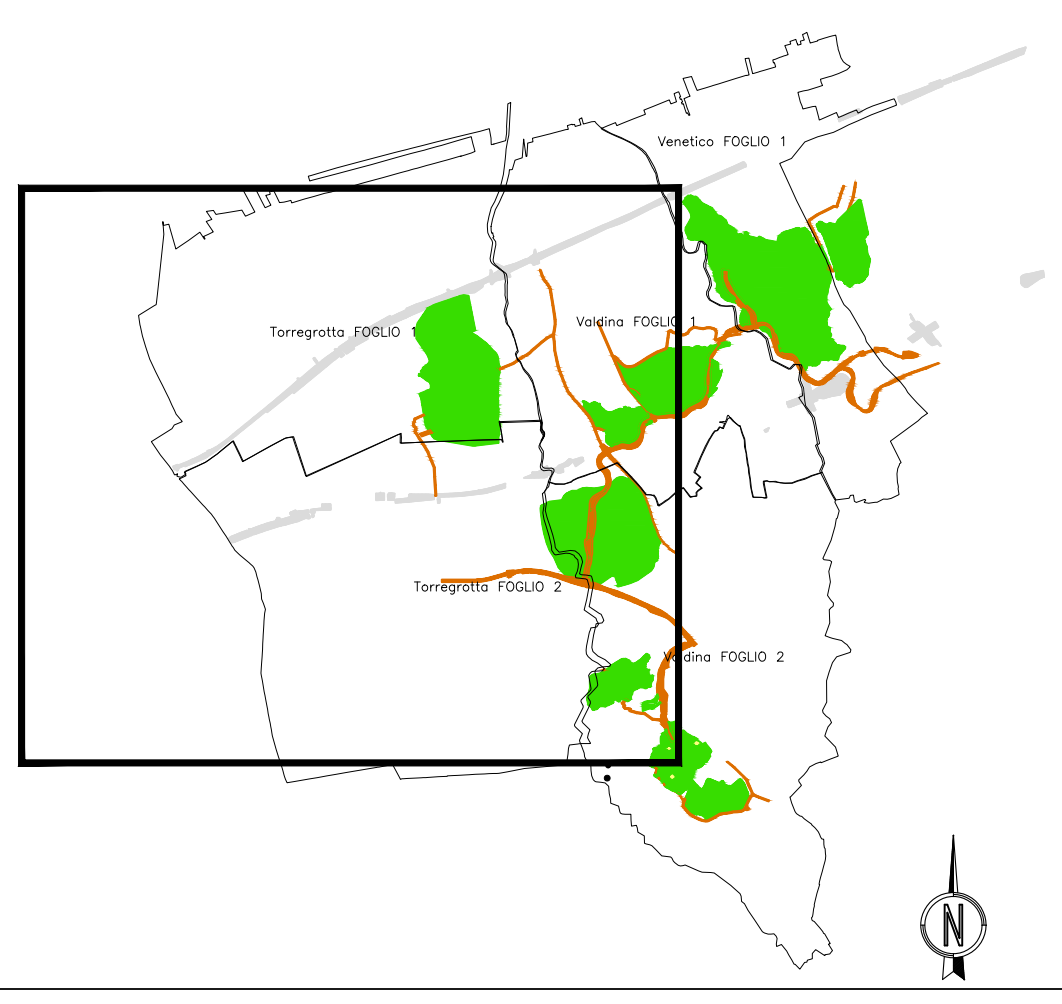
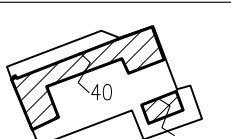














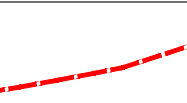

QUADRO D'UNIONE COMUNALE
 Comune: Torregrotta | Provincia di: Messina



Scala 1:25.000

SIMBOLOGIA CATASTALE
 Particella catastale
 Confine di Foglio catastale

SIMBOLOGIA DEL PIANO PARTICELLARE




GRUPPO	DESCRIZIONE
ESISTENTE	 Attuale sede ferroviaria
	 Strade pubbliche
	 Corsi d'acqua
ESPROPRI	 ROSA CARMINIO per la sede del ponte
	 SEPIA CHIARO per le superfici che si espropriano per ferrovia
	 SEPIA SCURO per le superfici che si espropriano deviazioni di strade e corsi d'acqua
	 VERDE per le superfici soggette ad interventi di riqualificazione ambientale
ALTRI TITOLI	 TINTA NEUTRA CHIARA per le superfici che si asservono
	 TINTA NEUTRA SCURA per le superfici che si assoggettano a servizi per pubblici servizi
	 Aree da occuparsi per piste e cantieri
	 GIALLO per i fabbricati in demolizione
 Fascia di rispetto	

IL SISTEMA DI COORDINATE UTILIZZATO E' DI TIPO RETTILINEE

Stretto di Messina 

PONTE SULLO STRETTO DI MESSINA
PROGETTO DEFINITIVO
 Documentazione Integrativa ai sensi della Legge n. 58 del 26.05.2023

EUROLINK S.C.p.A.
 SOCIETA' ITALIANA PER CONDOTTE D'ACQUA S.p.A. (Mandatario)
 COOPERATIVA MURATORI E CEMENTISTI - C.M.C. di Ravenna Soc. Coop. a.r.l. (Mandatario)
 SACYR S.A.U. (Mandatario)
 ISHIKAWAJIMA - HARIMA HEAVY INDUSTRIES CO. Ltd. (Mandatario)
 A.C.I. S.C.P.A. - CONSORZIO STABILE (Mandatario)

IL PROGETTISTA  Dott. Ing. M. Orlando Ordine Ingegneri Roma n° 16348	PRESTAZIONI SPECIALISTICHE   Dott. Ing. M. Orlando	IL CONTRAENTE GENERALE Amministratore Delegato Dott. P. Di Pietro	STRETTO DI MESSINA Direttore Tecnico Dott. Ing. Valerio Mile	STRETTO DI MESSINA Amministratore Delegato Dott. P. Cicca
--	---	---	--	---

COLLEGAMENTI VERSANTE SICILIA
ATTIVITA' DI CARATTERE GENERALE
PROGETTO ESPROPRI
GENERALE
 COMUNE DI TORREGROTTA (ME) - PIANO PARTICELLARE D'ESPROPRIO - TAV. 1

REV.	DATA	DESCRIZIONE	REDATTO	VERIFICATO	APPROVATO
C	30/09/2023	EMMISSIONE DEFINITIVA	MAGNOLIA	GIARDO	ORLANDINI
D	20/10/2023	EMMISSIONE A SCUOLA STRUTTORIA DEL 11/10/2023	MAGNOLIA	GIARDO	ORLANDINI
E	20/01/2024	EMMISSIONE PER AGGIORNAMENTO CARTIGLIO	MAGNOLIA	GIARDO	ORLANDINI

SCALA 1:2000
 CODICE: C | G | Z | I | O | D | P | B | D | R | S | C | E | P | E | G | O | D | O | D | O | D | O | E
 NOME DEL FILE: SER0017.dwg